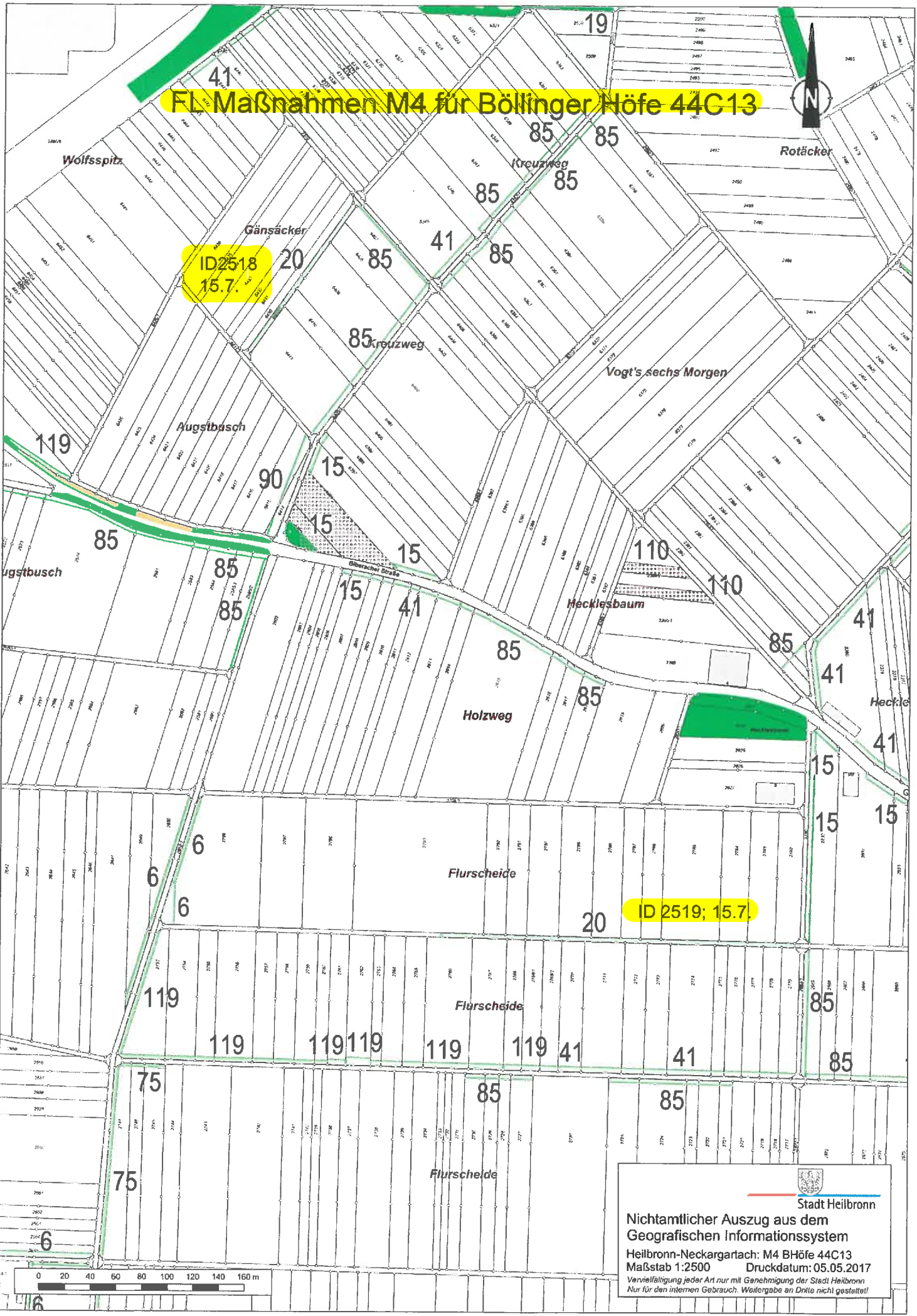



**FL Maßnahmen M4 für Böllinger Höfe 44C13**



**ID2518  
15.7.**

**ID 2519; 15.7.**



  
Stadt Heilbronn  
Nichtamtlicher Auszug aus dem  
Geografischen Informationssystem  
Heilbronn-Neckgartach: M4 BHöfe 44C13  
Maßstab 1:2500 Druckdatum: 05.05.2017  
Vervielfältigung jeder Art nur mit Genehmigung der Stadt Heilbronn  
Nur für den internen Gebrauch. Weitergabe an Dritte nicht gestattet!

**Felderchenstreifen-Saarlandstraße  
Erstpflegetermin im  
Ackerrandstreifenprogramm**

Hart

# Heuchelberg

Heuchelberg

Heuchelberg



Stadt Heilbronn

Auszug aus dem  
Geografischen Informationssystem

Heilbronn-Böckingen: Suchraum Heuchelberg 21,07 ha

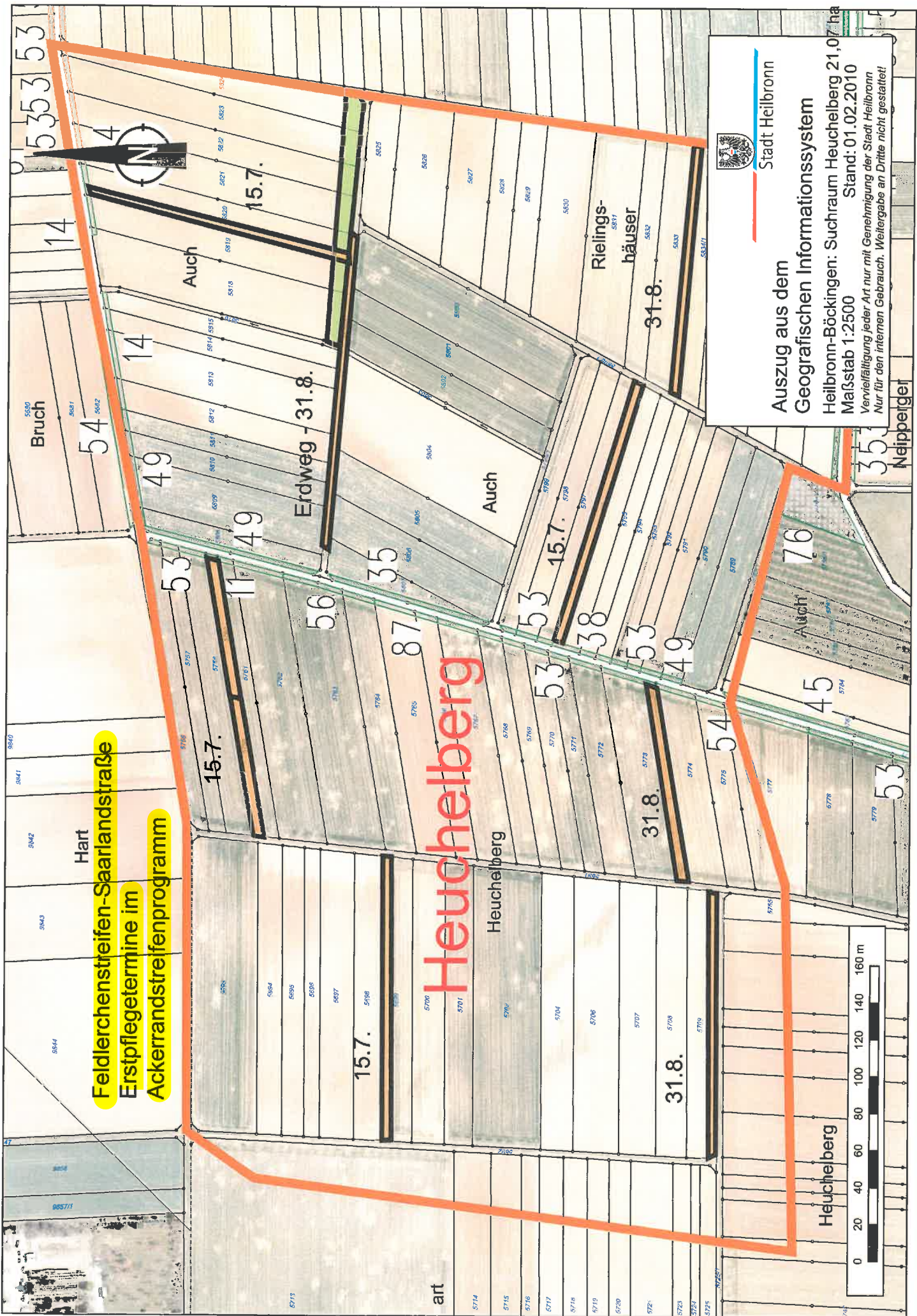
Stand: 01.02.2010

Maßstab 1:2500

Vervielfältigung jeder Art nur mit Genehmigung der Stadt Heilbronn

Nur für den internen Gebrauch. Weitergabe an Dritte nicht gestattet!

Neippelger



Bäber



26

Wannenhalde

26

Wannenhalde

Mesostreifen, ganzer Fiel  
Fiel-Nr. 852, 122 x ca. 8m  
Bewirtschaftet, unbekannt  
1. Mahd, 15.7  
Gleichzeitig Rebhuhn-M.

Umwandlung Erdreeg  
FST-Nr. 840/3  
Mand. 31.8.

Wanne

Wanne-Kolbenacker

30

30

75

75

75

30

103

103

Umwandlung Erdreeg in Brackestreifen  
20 m Abzug wegen Obstbäumen  
FST-Nr. 981  
Mandetermin: 31.8.

Kolbenacker

Hahnenbrunnen

70




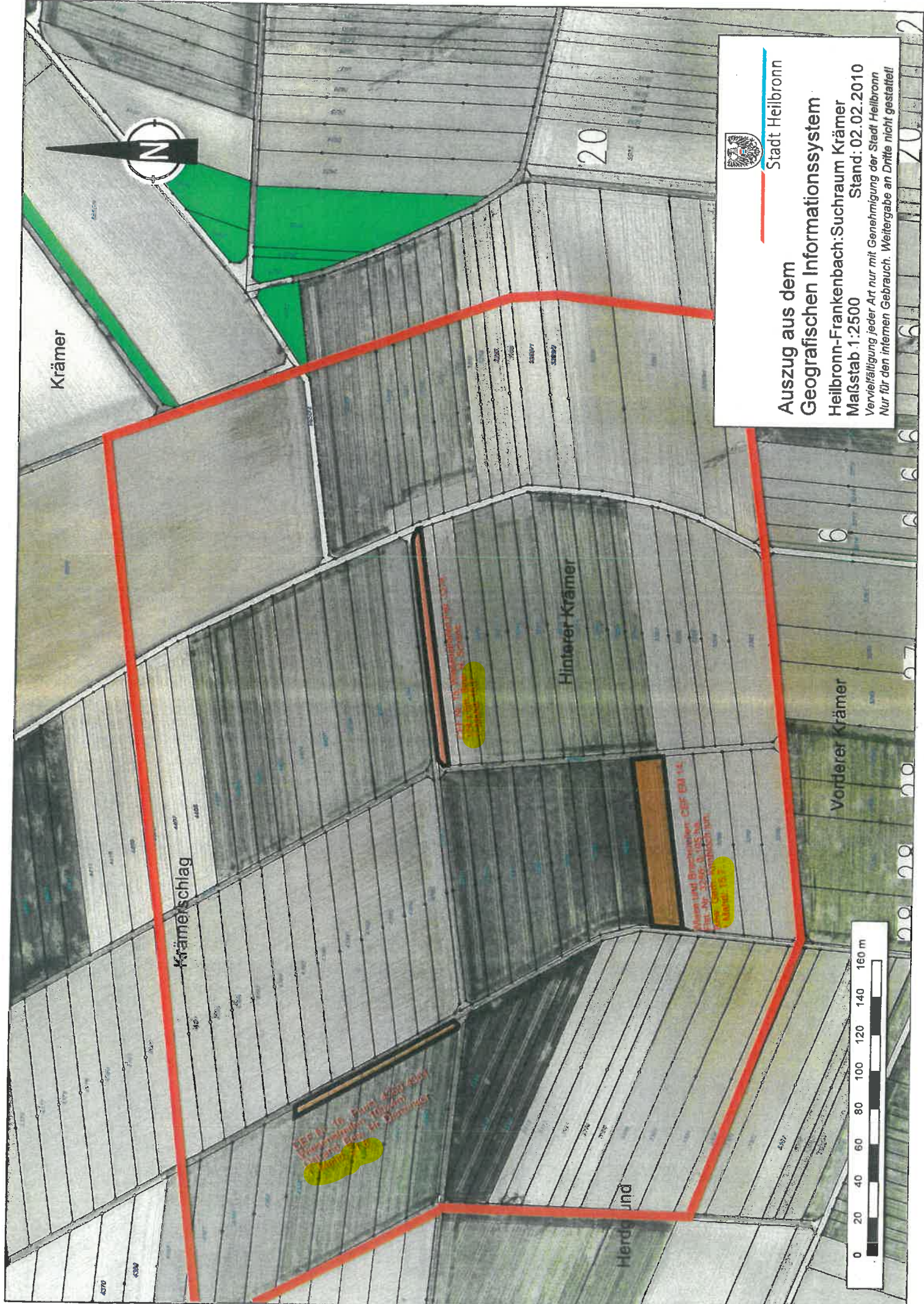
Stadt Heilbronn

Auszug aus dem  
Geografischen Informationssystem

Heilbronn-Frankenbach, Suchraum Wanne-K.; 10,7 ha  
Maßstab 1:2500 Stand: 01.02.2010

Vervielfältigung jeder Art nur mit Genehmigung der Stadt Heilbronn  
Nur für den internen Gebrauch. Weitergabe an Dritte nicht gestattet!





Stadt Heilbronn

**Auszug aus dem Geografischen Informationssystem**  
Heilbronn-Frankenbach: Suchraum Krämer  
Maßstab 1:2500  
Stand: 02.02.2010  
Vervielfältigung jeder Art nur mit Genehmigung der Stadt Heilbronn  
Nur für den internen Gebrauch. Weitergabe an Dritte nicht gestattet!



Lfd.Nr	CEF FL Maß n	Gebiet	Gewinn	Flurstück	Typ	ehemaliger Pächter	CEF-Pflegeauftrag an:	Länge	Breite	Tatsäch- liche Fläche- CEF- (qm)	CEF-Typ	Zielart	1. Mahdtermin, Lageangabe, Behandlung Flurstück
1	FL1	Klingenberg-Bö.	Heuchelberg	5709	Acker			145	5	725	Wiesenansa	Feldlerche	31.8., Südgrenze, Flurstück zerlegen
2	FL2	Klingenberg-Bö.	Heuchelberg	5699	Acker			155	5	775	Wiesenansa	Feldlerche	15.7., Nordgrenze, Flurstück zerlegen
3	FL3	Klingenberg-Bö.	Heuchelberg	5759	Acker			k.A.	k.A.	433	Wiesenansa	Feldlerche	15.7., ganzes Flurstück
4	FL4	Klingenberg-Bö.	Heuchelberg	5760	Acker			k.A.	k.A.	449	Wiesenansa	Feldlerche	15.7., ganzes Flurstück; ARS auf Ost-Seite
5	FL5	Klingenberg-Bö.	Heuchelberg	5773	Acker			110	6	660	Wiesenansa	Feldlerche	31.8., Südgrenze, Flurstück zerlegen, ARS auf Ost-Seite
6	FL6	Klingenberg-Bö.	Auch	5796	Acker			150	5	750	Wiesenansa	Feldlerche	15.7., Nordgrenze, Flurstück zerlegen; ARS auf W-Seite
7	FL7	Klingenberg-Bö.	Auch	5820	Acker			150	5	750	Wiesenansa	Feldlerche	15.7., Westgrenze, Flurstück zerlegen; ARS auf N-Seite; Neuer ARS auf S-Seite anlegen
8	FL8	Klingenberg-Bö.	Rielingshäuser	5833	Acker			130	5	650	Wiesenansa	Feldlerche	31.8., Südgrenze; Flurstück zerlegen,
								CEF-FL-Wiese ges Bö		5192			
9	FL13	Frankenbach-Hüg	Wannenhalde	852	Acker			122	8	1000	Wiesenansa	Feldlerche	15.7., ganzes Flurstück, auch RH-Fläche
10	FL14	Frankenbach	Hinterer Krämer	3286	Acker			89	16	1595	Wiesenansa	Feldlerche	15.7., ganzes Flurstück
11	FL15	Frankenbach	Hinterer Krämer	3278	Acker			124	5	620	Wiesenansa	Feldlerche	15.7., Nordgrenze, Flurstück zerlegen;
12	FL16	Frankenbach	Krämerschlag	60-4364	Acker			100	4	400	Wiesenansa	Feldlerche	31.8., Ostgrenze, Flurstück zerlegen;
								CEF-FL-Wiese ges Ft.		3615			
								Alle CEF Wiesenfl. gesamt		8807			

CEF Aus- wahl	Aner- kenn- (%)	Gebiet	Gewann	Flurstücknr	Typ	Länge	Abzug	Breite	Einzelmaß Fläche brutto, (qm) ;	RP-Stuttg., Ref. 56	Bauernverband HN-LB	Tatsäch- liche CEF- Fläche-- (qm)	1. Mahdtermin, Lageangabe; Behandlung Flurstück
FL1	100	Klingenberg-Bö.	Heuchelberg	5709	Acker	145	0	5	725	zugestimmt	zugestimmt	725	31.8., Südgrenze, Flurstück zerlegen
FL2	100	Klingenberg-Bö.	Heuchelberg	5699	Acker	155	0	5	775	zugestimmt	zugestimmt	775	15.7., Nordgrenze, Flurstück zerlegen
FL3	100	Klingenberg-Bö.	Heuchelberg	5759	Acker	k.A.	0	k.A.	433	zugestimmt	zugestimmt	433	15.7., ganzes Flurstück
FL4	100	Klingenberg-Bö.	Heuchelberg	5760	Acker	k.A.	0	k.A.	449	zugestimmt	zugestimmt	449	15.7., ganzes Flurstück
FL5	100	Klingenberg-Bö.	Heuchelberg	5773	Acker	110	0	6	660	zugestimmt	zugestimmt	660	31.8., Südgrenze, Flurstück zerlegen
FL6	100	Klingenberg-Bö.	Auch	5796	Acker	150	0	5	750	zugestimmt	zugestimmt	750	15.7., Nordgrenze, Flurstück zerlegen
FL7	100	Klingenberg-Bö.	Auch	5820	Acker	150	0	5	750	zugestimmt	zugestimmt	750	15.7., Westgrenze, Flurstück zerlegen
FL8	100	Klingenberg-Bö.	Rielingshäuser	5833	Acker	130	0	5	650	zugestimmt	zugestimmt	650	31.8., Südgrenze; Flurstück zerlegen
FL9	50	Klingenberg-Bö.	Auch	5825/2	Erdweg(Teil)	170	85	3.5	297.5	zugestimmt	Vorschlag BV	595	31.8., Teilfläche
FL10	50	Westfriedhof	Böckinger F.	699/3	Erdweg (Teil)	426	233	3.5	675.5	zugestimmt	zugestimmt	675.5	31.8., Teilfläche
FL11	50	Frankenbach-Hipfelhof	Wannenhalde	840/3	Erdweg	199	100	3.5	346.5	zugestimmt	zugestimmt	346.5	31.8., Teilfläche
FL12	50	Frankenbach-Hipfelhof	Koibenacker	981	Erdweg	150	95	3.5	192.5	zugestimmt	zugestimmt	192.5	31.8., ganzes Flurstück
FL13	100	Frankenbach-Hipfelhof	Wannenhalde	852	Acker	122	0	8	976	zugestimmt	zugestimmt	1000	15.7., ganzes Flurstück, auch RH-Fläche
FL14	100	Frankenbach	Hinterer Krämer	3286	Acker	89	0	16	1595	zugestimmt	Vorschlag BV	1595	15.7., ganzes Flurstück
FL15	100	Frankenbach	Hinterer Krämer	3278	Acker	124	0	5	1557	zugestimmt	ja am 14.12.	620	15.7., Nordgrenze, Flurstück zerlegen; muss von 23 noch gekündigt werden
FL16	100	Frankenbach	Krämerschlag	4360-4364	Acker	100	0	4	1000	zugestimmt	ja am 14.12.	400	31.8., Ostgrenze, Flurstück zerlegen; muss von 23 noch gekündigt werden
Hinweis: Erdwege werden wegen bestehender Funktion als Lebensraum für die Feldlerche nur zu 50 % anerkt.													
Umwandlung Erdwege-gelb hinterlegt													
abschließend bearbeitet: 30.12.09/HZ, siehe auch Powerpoint-Präsentation													
aktualisiert: 12.4.10-Hz.													
Summe CEF-Fi.											10616,5		